

-: 2 :-

shall be made good by the VENDORS and that the VENDORS shall be liable for any tax or rent prior to this date.

THAT the sale price of Rs.1,23,000/- (Rupees one lac twenty-three thousand) shall be paid before the Registrar on presentation of this Deed for Registration.

The certified true copy of the Sale Deed dated 9th December 1940 executed by Moolchand Bagdi and Seth Jaskaran Daga in favour of the VENDORS is being handed over by the VENDORS to the VENDEE on this condition that whenever it is required, it shall be shown to the VENDORS or file in the court etcetra when necessary.

IN WITNESS WHEREOF the VENDORS and VENDEE have put the hands on this TWENTY EIGHTH DAY OF OCTOPER, 1964, in presence of witnesses.

Drafted & Typed by E.S.Thakur, Advocate, Raipur, M.P.

Sd. Satpal Dhand
VENDEE

WITNESSES :

1. ~~Sd. Allegille~~ Secretary
2. ~~Sd. Lalit~~ General ms. Co. Jte

Sd. J.H. Chauhan
Prop. Printing Press
Raipur

Sd. Rustomji K. Cama
 (Sd) Rustomji Kama
 Sd M.K. Moudhawalla
 (Sd) Minochar Moudhawalla
 Sd Noshirwan K. Doongaji
 (Sd) Noshirwan K. Doongaji

V E N D O R S

True Copy
Sd J.P. Sharma

27/8/64

सोवदिर (नजूल)
रायपुर (छ.ग.)

1. Seth Rustomji K. Cama
2. M.K. Moudhawalla
3. Noshirwan K. Doongaji

1. J.H. Chauhan
2. J.P. Sharma



- (3) -

of Rs 1,23,000/- (RUPEES ONE LAC TWENTY THREE THOUSAND to the VENDEE with all rights and interest over the said land and the VENDEE is put in possession from this day over the said Plot who shall now become the absolute owner of the Plot and shall be entitled to use the Plot and buildings in whatsoever manner he likes or can transfer it in whatever manner he likes.

THAT the land is free from any encumbrances and the HEIRS, EXECUTORS and ADMINISTRATORS of the VENDORS shall hereafter have no right, title or interest over the

and that in the event of any claim

TARAN PRAKASH SINHA
Joint Secretary
Government of Chhattisgarh
Chief Secretary Office
Mantralaya, New Raipur

(4)

for duty
M. K. ...
2003

जिला अधिकारी
रायपुर
सत्यापित

हहसीलदार (नजूल)
रायपुर (उ.ग.)

मि. प्रकाश (प.स.)



SALE DEED FOR RUPEES ONE LAC TWENTY THREE THOUSAND ONLY
Rs.1,23,000-00

THIS DEED OF SALE made on this 28th day of October 1964 between Rustomji, aged 70 years, son of Khurshedji Kama, resident of Rajnandgaon, Minochar, aged 60 years, son of Khurshedji Moudhawala, residing at Bombay and Moshirwan, aged 40 years, son of Khudadad Doongaji, resident of Raipur, all by Caste Parsi on ONE PART hereinafter described as VENDORS and SATPAL DHAND, aged 33 years, son of GOURISHANKER DHAND, residing at Jawaharnagar, Raipur, on the OTHER PART, hereinafter described as VENDEE:

WITNESSETH AS UNDER :

That the said VENDORS had purchased a plot with Building now commonly known as old Chhattisgarh College (formerly known as the kungalow of Peer Saheb) measuring 4.33 acres of land on nazul plot No. 17, Block No.15, with a compound situated at Civil Lines, Raipur, Tahsil and District Raipur, by a registered sale deed dated 09th December 1940 from Shri Moolchand Bagdi and Seth Jaskaran Das both residents of Sadar Bazar at Raipur, Tahsil and District Raipur for a sum of Rs.25,000/- (Rupees twenty-five thousand only).

THAT from the date of purchase the said VENDORS have been in exclusive and peaceful possession of the said property.

THAT out of this land the VENDORS have sold an area measuring approximately 1,49,400 square feet (one lac forty nine thousand four hundred square feet) with the said EUNGALOW and BUILDINGS attached thereto along with a compound more clearly delineated in the map attached herewith for a cash consideration of Rs.1,23,000/ - (Rupees one lac twenty-three thousand) to the VENDEE with all rights and interest over the said land and the VENDEE IS put in possession from this day over the said plot who shall now become the absolute owner of the plot and shall be entitled to use the plot and buildings in whatsoever manner he likes or can transfer it in whatever manner he likes.

THAT the land is free from any encumbrances and the HEIR EXECUTORS and ADMINISTRATORS of the VENDORS shall hereafter have no right, title or interest over the plot and that in the event of any claim or objections of anybody the Vendee suffering any loss

सिद्धा ले अधिकार अविनिर्वा
 2008 के तहत जानकारी प्राप्त
 सत्यापित
 तहसीलदार (नजूल)
 रायपुर (छ.ग.)



SALF DEED

For RUPEES ONE LAC TWENTY THREE THOUSAND ONLY.

(Rs. 1,23,000/- only)

THIS DEED OF SALE made on this 28th day of October 1964 between Rustomji Aged 70 years son of Khurshedji Kama, Resident of Rajnandgaon, Minochar aged 60 years son of Khurshedji, Moudhawala residing at Bombay and Noshirwan aged 40 years son of Khudadad Doongaji resident of Raipur all by Caste Parsi on ONE PART herein-after described as VENDORS and Satpal Dhand aged 33 years son of Gourishanker Dhand residing at Jawaharnagar, Raipur on the other PART herein-after described as VENDEE;

WITNESSETH AS UNDER,

THAT the said VENDORS HAD purchased a plot with Buildings now commonly known as Old Chhattisgarh College (formerly known as the Bungalow of Peer Sahab) measuring 4.33 acres of land On Nazul Plot No.17, Block No.15 with

Certified from Original

(Signature)

TARAN PRAKASH SINHA
 Joint Secretary
 Government of Chhattisgarh
 Chief Secretary Office
 Mantralaya, New Raipur

Rustomji Kama
Noshirwan
 सूचना के अन्तर्गत अधिकार अंशिनियम 2009 के तहत जानकारी प्राप्त सुनिश्चित
 तहसीलदार (जम्हा) रायपुर (छ.ग.)



(4)

objections of any kind the VENDORS suffering any loss shall be made good by the VENDORS and that the VENDORS shall be liable for any tax or rent prior to this date.

THAT the sale price of Rs. 1,23,000/- (Rupees One Lac Twenty Three thousand) shall be paid before the REGISTRAR on presentation of this DEED for Registration.

----- (5)

T.C.

TARAN PRAKASH SINHA
Joint Secretary
Government of Chhattisgarh
Chief Secretary Office
Mantralaya, New Raipur

चुना के अतिरिक्त अधिनियम
2005 के तहत जागकारी प्राप्त
सत्यापित
T.C.
नरेश्वर (नरेश्वर)
रायपुर (छ.ग.)

संविदा के तहत
नगर विकास विभाग के तहत
कमीशन
(सुप) राजस्व विभाग
(स.स) सुप



-(2)-

a compound situated at Civil Lines, Raipur, Tahsil and District- Raipur by a REGISTERED SALE DEED dated 9th December 1940 from Shri Moolchand Bagdi and Seth Jaskaran Daga, both residents of Sadar Bazar at Raipur, Tahsil and District- Raipur for a sum of Rs. 25,000/- (Rupees Twenty Five thousand only).

सूचना के अधिनियम
2005 के तहत जानकारी प्राप्त
सत्यापित

तहसीलदार (नजूल)
रायपुर (छ.ग.)

R.H. Carver
M. S. ...
...

THAT from the date of Purchase the said VENDORS have been in exclusive and peaceful possession of the said Property.

THAT out of this land the VENDORS have sold an area measuring approximately 1,49,400 square feet (One lac forty nine thousand/square feet) with the said BUNGLOES and BUILDINGS attached thereto alongwith a compound more clearly delineated in the Map attached herewith for a cash consideration

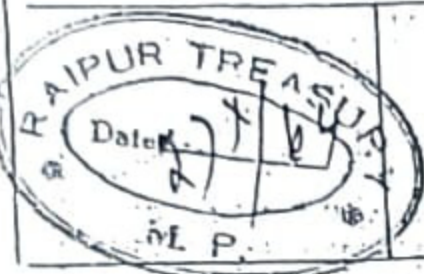
T.C.

TARAN PRAKASH SINHA
Joint Secretary
Government of Chhattisgarh
Chief Secretary Office
Mantralaya, New Raipur

----- (3) -----

1028

27/1/64

स्टाम्प बेचने का मुकाम तारीख, माह, सन, सन्वत्.	स्टाम्प खरीद करनेवाले का नाम मग वैधियत, सकूनत व इस्ते.	स्टाम्प खरीद करने का कारण.	स्टाम्प बेचनेवाले के दस्तावेज.
	<p>Shree Satpal Singh S/o Jagan Chander Singh Kangra Dist. through M. P. ... दस्तावेज की कीमत 2000/-</p>	<p>M. P. ... 27/1/64</p>	

27/1/64

सत्यापित जानकारी प्राप्त

राजपुत्र (छ.ग.)

... 1964 ...

- (A) भारत सरकार के अधिनियम के अन्तर्गत ... 3075/-
- (B) राज्यपाल तथा वरिष्ठ स्थानीय ... 1849
- (C) ...

श्री ...

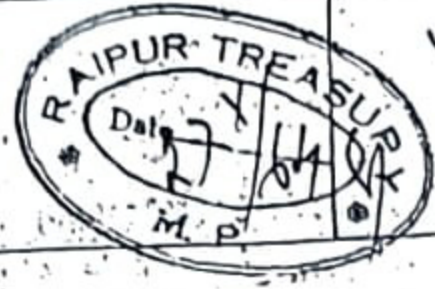
श्री ...

... 28 OCT 1964 ...

Sat-Pal Singh

T.C.
TARAN PRAKASH SINHA
Joint Secretary
Government of Chhattisgarh
Chief Secretary Office
Mantralaya, New Raipur

27/12/64

स्टाम्प बेचने का मुकाम व तारीख गाढ़, सन, संवत्.	स्टाम्प खरीद करनेवाले का नाम गण वलियत, सफुगत व हस्ते.	स्टाम्प खरीद करने का कारण.	स्टाम्प बेचनेवाले दस्तखत.
	<p>Shri Satpal Singh Jain Chamber Rajpur M.P.</p>	<p>2000 + 2000 + 750 + 150 + 15 + 5</p>	<p>V. V. Singh 27/12/64</p>

दस्तावेजीय 2000/-
 27/12/64
 2000 + 2000 + 750 + 150 + 15 + 5
 27/12/64

- 1. श्री इलमजी - श्री सुदीपजी
- 2. श्री. रामजी - श्री सुदीपजी
- 3. श्री मोहम्मद - श्री सुदीपजी



जन्मे में व्यक्तिगत रूप से जान्य।
 विकार करते हैं कि व्यापारिक
 व्यवस्था में विकार का निवारण
 किया गया हो और प्रतिकूल न
 रहे/व्यक्तिगत रूप से जान्य।

राज्य के अखिलार अधिनियम
 2004 के अन्तर्गत
 तहसीलदार (नजूल)
 रायपुर

T.C.
 TARAN PRAKASH SINHA
 Joint Secretary
 Government of Chhattisgarh
 Chief Secretary Office
 Mantralaya, New Raipur

10/64

1031
27/1/64
Shree Satpal Dhand S/o Jouni Shanker
Dhand Angin sub through
Nutanekal Zamak.
re medical cert 15/

27/1/64

27/1/64

Restoring K. Cama

his house

2005 के तहत जानकारी प्राप्त
स्थापित

Satpal Dhand

रायपुर (उ.प्र.)

T.C.

28 OCT 1964

TARAN PRAKASH SINHA
Joint Secretary
Government of Chhattisgarh
Chief Secretary Office
Mantralaya, New Raipur

(1032) 27/1/64
N.P.

1032
27/1/64

Shri Satpal Singh S/o Jankishankar
Shri Raju M.L. Singh
Retired Land
non-medical 57

(1032) 27/1/64

27/1/64

[Handwritten signature]
27/1/64

Jankishankar
25-10-64

[Faint circular stamp]

(1032) प्रकाशसिंह
(.प्र.स) प्रस्ताव

T.C.
[Signature]

TARAN PRAKASH SINHA
Joint Secretary
Government of Chhattisgarh
Chief Secretary Office
Mantralaya, New Raipur

सत्यपित
2005 के विषय जानकारी प्राप्त

सचिव (अ.प्र.)
राज्य (अ.प्र.)



(6)

IN WITNESS WHEREOF the VENDORS
and VENDEE have put their hands on this
TWENTY EIGHTH DAY OF OCTOBER 1964 in
presence of WITNESSES.

Witnessed and Typed by B.S.Thakur,
Advocate, A.P. & H.P.

वृत्त के अधिकार अधिनियम
2005 के तहत जानकारी प्राप्त
सत्यापित

तहसीलवार (मजल)
रायपुर (छ.ग.)

Sat Pal Dhand
(Satpal Dhand)
(VENDEE)

Rustomji K. Kama
(Rustomji Kama)

Hirochar Boudhawali
(Hirochar Boudhawali)

WITNESSES

(1) Branch Office
Quintal Fine (K...),
Raipur

Moshirwan K. Deongaji
(Moshirwan K. Deongaji)

VENDORS

(2) H.H. K...
Post
K... Printing Press
Raipur

T.C.

(3)

(Signature)

TARAN PRAKASH SINHA
Joint Secretary
Government of Chhattisgarh
Chief Secretary Office
Mantralaya, New Raipur

... (Documents) ...
... of Peer Sahab) measuring ...
... on Nazul Plot

(Faint stamps and handwritten notes on the right side of the page)

2.P. 1. 9/15
Deer 1/40
Raipur

Raipur

Mr. Rustomji So Khasatji
Kanna

So. M. A. Jabbar
Ra.

So. Rustomji K. Banna

Moolchand So Sukhdeo and
Seth Deshkarand Jagasra Gumbhat
Sonal Daga Maheshbhi and Sonal
respectively aged 50 & 43 years
respectively o.c. of both Bankers
resdts. of Raipur taluk Dist
Raipur.

WOMEN'S ... KNOWN TO THE ...
execution of the so called Sale

deed and receipt of consideration in full part

Rs. 500/- Rs. five hundred and Rs. 24500/- paid to So. M. A. Jabbar
-herewith in my presence. Dated 9/12/40 four
40, five hundred

So. M. A. Jabbar



द. सूचना (राज्य)

2015 के तहत जानकारी प्राप्त
सत्यापित

तहसीलदार (नजूल)
रायपुर (छ.ग.)

जसका - 51211

Executed both Thumbs marks

So. M. A. Jabbar

9.12.40

Registered in Book No. ... 8
at Raipur on 19/12/40 at Serial No. 956
of the Office of the District Registrar, Raipur

So. M. A. Jabbar

(Seal)

Value of Stamp 375/-

Registration fee 66/12/-

Copying fee 2/8/-

Total Rs. 69/4/-

REG. DEPT.





CF-100/17/3/76
7

होमल

आदेशा दिनांक 20-2-64 ज्याकानप लखल अधिकारी
रायपुर प्रकरण क्र० 32/अ-20/2 वर्ष 1964-65 होवेदक
अतपाल धांड ललाम संनावेदक. आसन साकव. सिविल.
नारिन रायपुर।

ज्याकानप लखल अधिकारी रायपुर

सं. मा० क्र० 32/अ-20 संव 1964-65

आदेशा

(पारि दिनांक 20-2-64)

प्रामां अतपाल धांड निवासी सिविल
रायपुर ले होवेदक प्रिया हे कि सिविल स्टेशन सिविल
एलेंडि क्र० 94 में स्थित प्लॉट क्र० 96/28 एकटा
1400 200 वर्ग फुट मिथलांकित व्यक्तिमें जीव उला
धूमि का भाषस में हुवे बरवार के अनुष्ठान लखल
सामलैख दुरुस्त प्रिया जसि।

नाम	प्लॉट नं०	अंकटा	वृत्त
(1) विवेक कुमार धांड व. अतपाल	96/28	22000	व. फु
(2) राजकुमारी धांड पलिन अतपाल धांड	---	26,000	व. फु
(3) अतपाल धांड, राजकुमारी धांड विवेक कुमार धांड, सु० राजवा धांड, सु० राजवा धांड, सु० राजवा धांड	---	22,300	व. फु

नारि सिविल
क्र० 94-28

(अनुष्ठान) नारि
(26) 80

सु० राजवा धांड अधिकारी प्राप्त
2005 के तहत जमीन प्राप्ति
सत्यापित

तहसीलदार (नजूल)
रायपुर (छ.ग.)

RECEIVED
Date 27/11/64
No. P.

1030
27/11/64

Chun Lal Bahadur Singh S/o Jai
Shankar Singh Rangpur Rd
through Matwari Lal Saunk.

M.A. 150/

M. Saunk
27/11/64

27/11/64

की जांच पूर्वक निष्पत्ति/अभिप्राय
की शिनाखा के विषय में की गई।
आज तारीख

28 OCT 1964

T.C.

[Signature]

TARAN PRAKASH SINHA
Joint Secretary
Government of Chhattisgarh
Chief Secretary Office
Mantralaya, New Raipur

सूचना के अधिकार अधिनियम
2005 के तहत जानकारी प्राप्त
सत्यापित

ताहसीलदार (नजूल)
रायपुर (क.ग.)

(नजूल) प्रशासन
(क.ग.) रायपुर

फी होल्ड एवं अतिकमणों के व्यवस्थापन के लिये गठित समिति का कार्यवाही विवरण

दिनांक 11/2/2021

आवेदक विवेक कुमार ढांड, रंजना खोसला, साधना एवं अरुणा सभी पिता स्व. श्री सतपाल ढांड ने नजूल पट्टे की भूमि ब्लॉक नंबर 15 भूखण्ड क्रमांक 17/39 आनलाईन प्लॉट नंबर 17/39 क्षेत्रफल 37000.00 वर्गफुट जो आवासीय प्रयोजन के लिये पट्टे पर प्रदत्त किया गया है, के फी होल्ड हेतु आवेदन प्रस्तुत किया है।

आवेदक द्वारा प्रस्तुत आवेदन पर आपत्ति आमंत्रित करते हुए ईशतहार का प्रकाशन किया गया।

ईशतहार के प्रकाशन के उपरांत नारायण शर्मा, भूपेन्द्र पटेल, सर्व समाज महाराणा एवं दिनेश सोनी के द्वारा आपत्ति की गयी।

आपत्तिकर्ता नारायण शर्मा के द्वारा इस आशय की आपत्ति प्रस्तुत की गई है कि प्रश्नाधीन भूमि शासकीय भूमि है तथा शहर के मध्य में स्थित है, भूमि शहरवासियों के उपयोग में आने वाली भूमि है इसलिये आपत्तिकर्ता इसके फ्रीहोल्ड में आपत्ति करने का हक रखता है। ईशतहार में भूखंड के आवंटन प्रकरण का एवं नियम व शर्तों का उल्लेख नहीं किया गया है और ना ही उसका कोई विवरण दिया गया है इस प्रकरण के अलावा अन्य पांच प्रकरण सभी आवेदक के ही परिवार के हैं जो भूखंड का आवंटन और इसके व्यवसायिक उपयोग में परिवर्तन पर भी आपत्ति की गयी है। आपत्तिकर्ता ने यह भी आपत्ति की है कि आवेदक के परिवार को मात्र 4000 रक्वायर फीट के एक भूखंड की पात्रता थी तो फिर किन परिस्थितियों में एक ही परिवार के सदस्यों को अलग-अलग भूखंड आवंटित किए गए यह जांच का विषय है।

भूपेन्द्र पटेल ने अपनी आपत्ति में कहा है कि भूमि म.प्र. नगरीय क्षेत्रों के भूमिहीन व्यक्ति अधिनियम 1984 के प्रावधानों के तहत आवेदक को भूमि का पट्टा प्रदाय किया गया है। उक्त अधिनियम के प्रावधानों के अनुरूप गरीब लोगो का भूमि आवंटित की जावे एवं आवेदक के द्वारा उक्त अधिनियम की तरह किस तरह यह पट्टे प्राप्त किये गये इसकी जांच की जावे।

आपत्तिकर्ता दिनेश सोनी ने आपत्ति की है कि आवेदक एवं उनके परिवार ने नाम मात्र के भू भाटक पर भूमि को कब्जा करने का प्रयास किया जा रहा है। नजूल भूमि गरीब लोगों को पट्टे पर दी जाती है आवेदक साधन संपन्न व्यक्ति है तथा वर्तमान में पद का दुरुपयोग करते हुए शासन के नियमों का उल्लंघन करते हुए अपने एवं अपने परिवार के नाम पर भूमि को करना चाहता है उनके आवेदन को निरस्त किया जाये।

दिनेश सोनी
आपत्तिकर्ता

4

4

4

(101)



न्यायालय तहसीलदार नजूल रायपुर व.ग.

विवेक कुमार ठांड	—	आवेदक
शासन हकीमगढ़	विरुद्ध	अनावेदक
नारायण शर्मा	—	आपत्तिकर्ता

प्रकरण क्रमिक - 56 अ/20 (3) 2020 - 21
पेशी दिनांक - 11.02.2021

आवेदन पत्र वास्तु आपत्तिकर्ता द्वारा सूची अनुगत प्रस्तुत दस्तावेजों को अजिलेख में संलग्न करने अन्तर्गत आदेश 07 दिनांक 14 व्या प्र.त।

आपत्तिकर्ता "नारायण शर्मा" निम्न लिखित जिवेदन करता है -

1. यह कि उपरोक्त प्रकरण में आपत्तिकर्ता ने अपनी लिखित आपत्ति ग्रथ दस्तावेज प्रस्तुत करके उक्त सिकंदर को अपना लिखित तर्क भी प्रस्तुत किया हुआ है।
2. यह कि हाल ही में आपत्तिकर्ता को दिनांक 10/02/21 को प्राप्त लखप्रतिलिपि उपरोक्त प्रकरण के संबंधित आपत्ति के बंट वारा के प्रकरण की जानकारी मिली है उक्त लखप्रतिलिपि के दस्तावेज तथा उक्त आपत्तिकर्ता वकील के आधार पर जागीरत लिए जाने के प्रकरण की जानकारी मिली जितनी लखप्रतिलिपि 05/02/2021 को प्राप्त हुई है अतः उक्त विवेकाज्ञापि तथ्यों व दस्तावेजों पर आधारित प्रकरण के दस्तावेज सूची अनुगत उपरोक्त प्रकरण के न्यायोचित निराकरण के लिए प्रस्तुत किया जा रहा है जो न्याय में लखप्रतिलिपि तथा आवेदक का आवेदनपत्र खारिज किए जाने हेतु पर्याप्त आधार है।

अतः माननीय न्यायालय से प्रार्थना है कि आपत्तिकर्ता द्वारा प्रस्तुत सूची अनुगत दस्तावेजों को प्रकरण के अजिलेख में लिया जाए उतक परीक्षण करते हुए आवेदक को सूची होल्ड किए जाने के आवेदनपत्र खारिज किया जावे और उसे निरस्त किया जावे।

रायपुर व.ग.
दिनांक 11/02/2021

आपत्तिकर्ता
11/02/21



आपत्तिकर्ता
श्री नारायण शर्मा
दस्तावेज

11/02/21
11/02/21
23/2/2021
न्यायालय
रायपुर

361



के पश्चात विरासतन हक एवं बंटवारे के आधार पर अलग अलग टुकड़ों में उनके संतानों के नाम पर दर्ज किया गया है। अतः यह कहना कि एक ही परिवार के इतने सदस्यों को इतनी अधिक भूमि का पट्टा कैसे दिया गया औचित्यहीन है तथा प्रथम दृष्ट्या ही आपत्ति खारिज किए जाने योग्य है। यह कहना भी गलत है कि आवेदक एवं उनके परिवार के द्वारा धारित प्रश्नाधीन भूमि को गृह निर्माण मंडल या रायपुर विकास प्राधिकरण जैसी संस्था को आवंटित करने योग्य है। आवेदक एवं उनके परिवार का विधि अनुकूल भूमि पर कब्जा है तथा यह भूमि दखल रहित नहीं है। आपत्तिकर्ता कि यह आपत्ति कि आवंटित भूमि का व्यवसायिक उपयोग विगत कई वर्षों से किया जा रहा है के संबंध में लेख है कि आवेदक को प्लॉट नंबर 17/40, रकबा 58300 वर्ग फुट को आवेदक के आवेदन पर नजूल अधिकारी के प्रकरण क्रं 15 अ 20-1 सन 2009-2010 में व्यवसायिक उपयोग की व्यवसायिक निर्धारण करते हुये अनुमति प्रदान की गयी है। प्रश्नाधीन भूमि के व्यवसायिक प्रयोजन के लिए सक्षम प्राधिकारी के द्वारा अनुमति प्रदान की गई है, जिसके आधार पर आवेदक भूमि का उपयोग कर रहा है। प्लॉट नंबर 17/39, रकबा 37000 वर्ग फुट एक आवासीय भूमि है। जिसे नगर तथा ग्राम निवेश विभाग के द्वारा छ ग नगर तथा ग्राम निवेश अधिनियम की धारा 30 उपधारा 3 के तहत स्वीकार्य उपयोग होने के कारण दिनांक 3 जनवरी 2019 को 4560 वर्ग फिट पर वाणिज्यिक प्रयोजन हेतु अनुमति दी गई है। आवेदक का प्रश्नाधीन भूमि का पट्टा मध्यप्रदेश नगरीय क्षेत्र के भूमिहीन व्यक्तियों को पट्टे का प्रदाय अधिनियम 1984 के तहत नहीं दिया गया है और न ही इसके प्रावधान प्रकरण में आकर्षित होते हैं। प्रश्नाधीन संपत्ति सार्वजनिक संपत्ति नहीं है, यह शासन के द्वारा आवेदक के परिवार को सीधे आवंटित नहीं है वरन इसे उनके पिता ने 1964 में क्रय किया था तब यह एक ही भूखण्ड था। जो कालांतर में बंटवारे एवं उत्तराधिकार में विभिन्न टुकड़ों में आवेदकगणों को प्राप्त हुआ है। उक्त भूमि का वाणिज्यिक संपत्ति कर नगर निगम को भुगतान किया जा रहा है, इसकी प्रति संलग्न है। उपरोक्त भूमि में से केवल 4560 वर्ग फिट भूमि पर ही वाणिज्यिक उपयोग किया जा रहा है। भू खण्डों को आवासीय से व्यवसायिक किये जाने के संबंध में कथन है कि फ्री होल्ड के प्रकरण में सक्षम प्राधिकारी के द्वारा प्रदत्त अनुमति को चुनौती नहीं दी जा सकती और ना ही पट्टे को निरस्त किए जाने संबंधी आपत्ति पर विचार किया जा सकता है। अतः उपरोक्त तथ्यों के आधार पर आपत्तिकर्ता श्री नारायण शर्मा के द्वारा प्रस्तुत आपत्ति व्यक्तिगत द्वेष एवं ईर्ष्या के कारण प्रस्तुत किया जाना प्रतीत होता है आपत्ति में आपत्तिकर्ता के द्वारा कोई भी ऐसा तथ्य या दस्तावेज प्रस्तुत नहीं किया गया है जिसके कारण आपत्ति पर विचार किया जावे। अतः श्रीमान न्यायालय से अनुरोध है की आपत्ति को निरस्त करते हुए आवेदक के आवेदन के आधार पर प्रश्नाधीन भूमि को फ्री होल्ड करने की कार्यवाही की जाए।

प्रकरण में प्रस्तुत आपत्तियों में जिन बिंदुओं पर आपत्ति की गयी उसके अतिरिक्त अनेक अन्य बिंदुओं को भी तर्क में सम्मिलित किया गया है। आपत्तिकर्ता सर्व समाज महासभा के द्वारा समय समाप्त होने के पश्चात भी कलेक्टर कार्यालय के आवक जावक

[Handwritten signature]

[Handwritten mark]

[Handwritten signature]

[Handwritten mark]

[Handwritten signature]

23/3/20
 रायपुर प्रशासनिक
 रायपुर (छ.प्र.)

CALICO
 TENIPUES
 इकाई

363



अधिनियम की धारा 90 के तहत 30 वर्षों से अधिक पुराने दस्तावेज को चुनौती नहीं दी जा सकती है। छत्तीसगढ़ भू राजस्व संहिता की धारा 117 में खसरे के प्रविष्टि के संबंध में यह अवधारणा है कि खसरे की प्रविष्टि तब तक राही मानी जायेगी जब तक इसे अन्यथा साबित नहीं कर दिया जाये। कदाचित इसको प्रश्नगत किया भी जाना है तो भी यह समिति इस हेतु सक्षम फोरम नहीं है। अतः विक्रयपत्र कूटरचित होने के संबंध में भी की गयी आपत्ति भी पोषणीय नहीं है।

आपत्तिकर्ताओं के द्वारा यह आपत्ति भी की गयी है कि किसी व्यक्ति को 4000 वर्गफुट से अधिक की भूमि आवंटित नहीं की जा सकती है। यद्यपि इसके समर्थन में उनके द्वारा कोई भी दस्तावेज प्रस्तुत नहीं किया गया है तथापि राजस्व पुस्तक परिपत्र में भी इस तरह के कोई प्रावधान नहीं हैं। ऐसे अनेक उदाहरण रायपुर शहर में ही है जिरामें 4000 वर्गफुट से अधिक की नजूल भूमि विभिन्न व्यक्तियों को आवंटित की गयी हैं। अतः यह आपत्ति अस्वीकार की जाती है। आपत्तिकर्ताओं के द्वारा यह आपत्ति भी की गयी है कि भूमि का वाणिज्यिक उपयोग किया जा रहा है के संबंध में परीक्षण किया गया। इस भूमि पर लागू नहीं है क्योंकि यह भूमि वर्तमान में आवासीय उपयोग में प्रतिवेदन अतः यह आपत्ति भी अस्वीकार की जाती है।

आपत्तिकर्ता के द्वारा आपत्ति की गयी है कि भूमि के वर्तमान गाईडलाईन दर वर्ष 19-20 के आधार पर की गयी है और गलत दर के आधार पर गणना की गयी है। इस संबंध में जिला पंजीयक रायपुर एवं समिति के सदस्य के द्वारा परीक्षण किया गया और समिति को बताया गया है कि राज्य शासन ने वर्ष 19-20 के ही गाईडलाईन दर को ही वर्ष 20-21 के लिये अंगीकृत किया है एवं की गयी गणना में त्रुटि नहीं है। जिला पंजीयक के अभिमत के आधार पर आपत्तिकर्ताओं की यह आपत्ति अस्वीकार की जाती है।

आवेदक के परिवार के मध्य भूमि के आपस अंतरण को भी प्रश्नगत किया गया है कि भूमि के ऐसे अंतरणों में स्टाम्प ड्यूटी की क्षति हुयी है। इस आपत्ति के समर्थन में उनके द्वारा कोई दस्तावेज प्रस्तुत नहीं किये गये हैं।

यह समिति स्थायी नजूल पट्टों को शासन के निर्देशों के अनुसार फ्रीहोल्ड करने के लिये गठित की गयी है और भूमि को फ्री होल्ड किये जाने के संबंध में छत्तीसगढ़ शासन राजस्व एवं आपदा प्रबंधन विभाग मंत्रालय महानदी भवन नवा रायपुर अटल नगर के पत्र क्र. एफ 4-07/सात-1/2019 नवा रायपुर अटलनगर दिनांक 11/9/2020 के की कडिका (10) के अनुसार:-

" गैर रियायती दर पर शासकीय पट्टे पर आवंटित भूमि को यदि पट्टेदार द्वारा भूमिस्वामी हक में परिवर्तित कराना चाहे तो प्रचलित गाईड लाइन दर के 02 (दो) प्रतिशत अतिरिक्त राशि लेकर भूमिस्वामी अधिकार में परिवर्तित करने का अधिकार जिला कलेक्टर को होगा।

CANCELLED
INDIA
TENTH
TEEN
TENTH

23/7/2021
23/7/2021
23/7/2021

Handwritten signatures and marks at the bottom of the page.

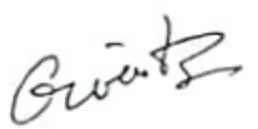
463




- i. कंडिका-1 में वर्णित भू-खण्ड के संबंध में दिनांक 15/2/2021 से श्री विवेक कुमार ढांड-पिता सतपाल ढांड, रंजना ढांड, अरुणा ढांड, साधना ढांड सभी पिता सतपाल ढांड द्वारा आम मुख्त्यार विवेक ढांड आ सतपाल ढांड को राज्य शासन के पट्टेदार या अन्य रीति से राज्य शासन से भूमि प्राप्त करने वाला व्यक्ति न समझा जाकर उनके द्वारा भूमिस्वामी हक में धारित निजी भूमि का भूमिस्वामी समझा जावेगा अर्थात् इन्हें इस भू-खण्ड पर उसी प्रकार के अधिकार प्राप्त होंगे, जिस प्रकार निजी भू-खण्ड पर उसके भूमिस्वामी को प्राप्त होते हैं।
- ii. कंडिका-1 में वर्णित भू-खण्ड राजस्व अभिलेखों में निजी भू-खण्ड के रूप में अभिलिखित किया जावे।
- iii. कंडिका-1 में वर्णित भू-खण्ड के लिए पूर्व में प्रदत्त स्थायी पट्टा शून्यवत होगा फलस्वरूप पट्टे में उल्लेखित सभी तथ्य शून्यवत होंगे। अतः इस भू-खण्ड के संदर्भ में छत्तीसगढ़ भू-राजस्व संहिता/राजस्व पुस्तक परिपत्र में पट्टेदार या राज्य शासन से भूमि प्राप्त करने वाले व्यक्ति के संदर्भ में वर्णित प्रावधान लागू नहीं होंगे।
- iv. कंडिका -1 वर्णित भू-खण्ड के संबंध में निर्धारित वार्षिक भू-राजस्व रूपये 972.00 वार्षिक पर्यावरण उपकर रूपये 110.00 अधोसंरचना विकास उपकर रूपये 110.00 नियत है।


6. विलेख निष्पादन : दिनांक 15/2/2021

स्थान: रायपुर



पक्षकार


अपर कलेक्टर
रायपुर (छ.ग.)




नजूल अधिकारी
रायपुर (छ.ग.)

सत्य प्रतिलिपि
23/2/2021
मुख्य प्रतिनिधिकार
जिलाधिकारी का कार्यालय
रायपुर (छ.ग.)


तहसीलदार नजूल
रायपुर (छ.ग.)

रियायती दर पर आवंटित भूमि को भूमिस्वामी हक में तभी परिवर्तित किया जा सकेगा जब पट्टेदार प्रचलित गाईड लाइन दर से पूर्ण प्रब्याजी का भुगतान कर दे।”

तथा पत्र क्र. एफ 4-07/सात-1/2019 नवा रायपुर अटलनगर दिनांक 20/5/2020 की कंडिका (छः) के अनुसार:-

(अ) “ईशतहार प्रकाशन के दौरान ही राजस्व निरीक्षक/तहसीलदार के द्वारा स्थल निरीक्षण किये जाने के उपरांत यह सुनिश्चित किया जाए कि भूमि का वर्तमान में किया जा रहा भू-उपयोग विकास योजना के अनुरूप नहीं पाये जाने पर भूमि स्वामी हक में अंतरण की कार्यवाही नहीं की जाए।”

(ब) “नजूल पट्टा के अंतरण के मामलों में यह सुनिश्चित कर लिया जाए की अंतरण उपरांत आवेदक का नाम नजूल संधारण खसरे में दर्ज है।”

आवेदक उपरोक्त दोनों अपेक्षाओं की पूर्ति करता है, अर्थात आवेदक को आवंटित भूमि का उपयोग नगर तथा ग्राम निवेश के प्रतिवेदन के अनुसार विकास योजना के अनुरूप है और साथ ही उनका नाम भूमि पर पट्टेदार की हैसियत से नजूल संधारण खसरे में दर्ज भी है। भूमि का मूल्यांकन भी जिला पंजीयक के द्वारा सही होना प्रतिवेदित किया गया है। ऐसा प्रतीत होता है कि आपत्तिकर्ताओं के द्वारा सरकार की फ्री होल्ड नीति को ही चुनौती दी जा रही है। प्रकरण में आपत्तिकर्ताओं का कोई locus standi नहीं है। उपरोक्त तथ्यों के आधार पर समिति आपत्तिकर्ताओं की आपत्तियों को पोषणीय नहीं होने के कारण निरस्त किये जाना प्रस्तावित करते हुये निम्नानुसार अनुशंसा करती है:-

- A. राजस्व निरीक्षक नजूल के स्थल जांच प्रतिवेदक के अनुसार मौके पर आवेदित संपत्ति पर आवेदकों का कब्जा एवं भूमि का उपयोग आवासीय प्रतिवेदित है।
- B. समिति के सदस्य जिला पंजीयक, रायपुर के द्वारा प्रचलित गाईड लाइन वर्तमान दर के अनुरूप भूमि का कुल मूल्य वर्तमान गाईड लाइन दर रु. 3383.00 प्रति वर्गफुट के अनुसार रु 125171000.00 होना बताया गया है।
- C. संयुक्त संचालक ग्राम एवं नगर निवेश के द्वारा भूमि का वर्तमान भू-उपयोग आवासीय बताया गया है।
- D. आयुक्त नगर निगम रायपुर द्वारा भूमि निकट भविष्य में कोई योजना प्रस्तावित नहीं होना बताया गया है।
- E. समिति के द्वारा उपरोक्त प्रतिवेदनों एवं आवेदक द्वारा प्रस्तुत दस्तावेजों के आधार पर आवेदित भूमि के नजूल स्थायी पट्टे को वर्तमान गाईड लाइन दर के 2 प्रतिशत रु 25,03,420-00 शब्दों में Rupees Twenty five Lakh Three Thousand

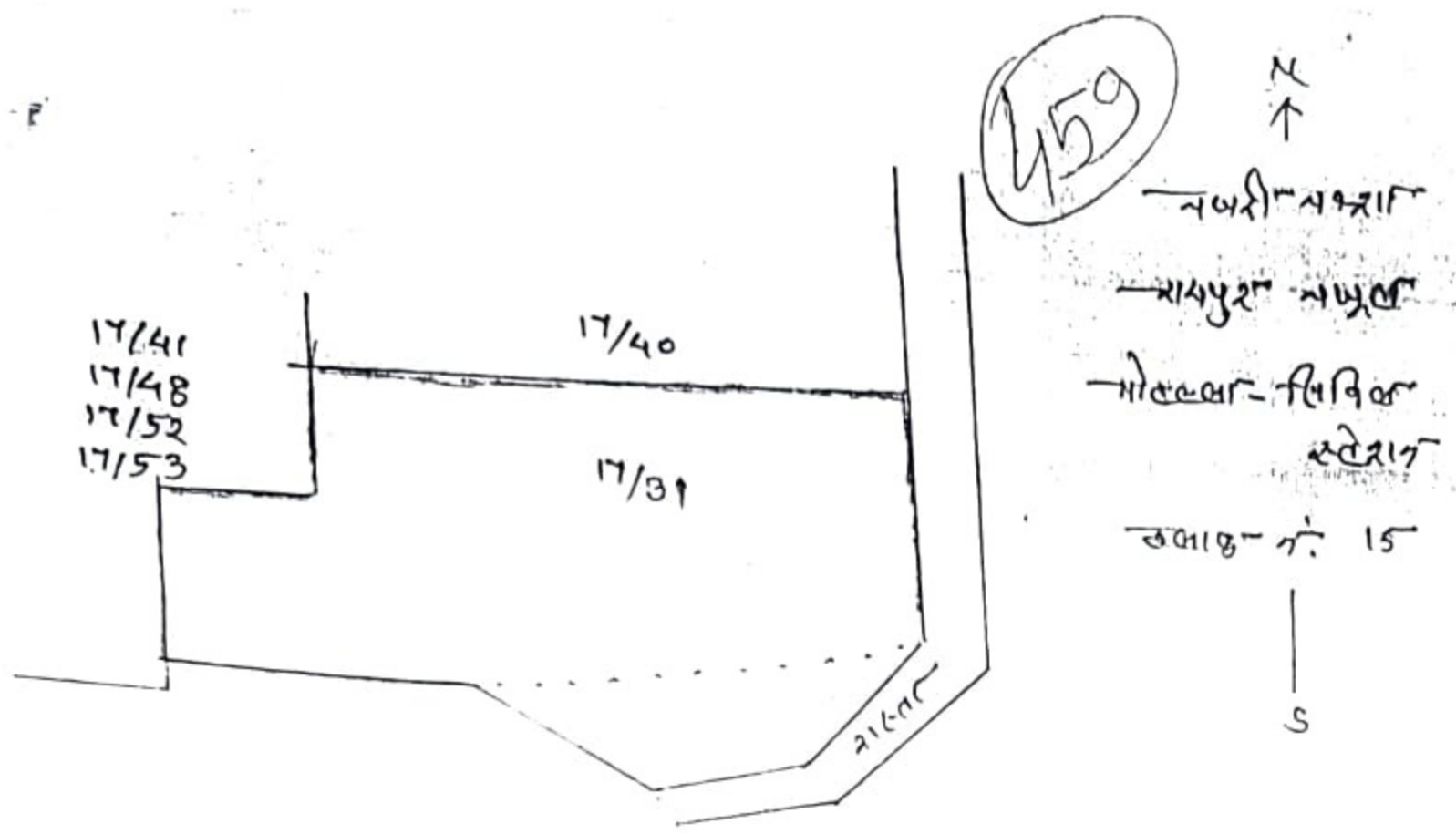
शाखा एवं डाक के माध्यम से आपत्तियां प्रस्तुत की गई है। समय सीमा के उपरांत प्रस्तुत किए जाने के कारण उन पर विचार नहीं किया जा रहा है। आपत्तिकर्ताओं एवं आवेदक के द्वारा प्रस्तुत दस्तावेजों व लिखित तर्क का अध्ययन किया गया। संलग्न दस्तावेजों एवं विधि के आलोक में प्रस्तुत आपत्तियों पर निम्नानुसार निष्कर्ष है :-

यह आपत्ति कि म.प्र. नगरीय क्षेत्रों के भूमिहीन व्यक्ति अधिनियम 1984 के प्रावधानों के तहत भूमि का आवंटन नहीं किया जा सकता स्वीकार किये जाने योग्य नहीं है क्योंकि मध्यप्रदेश के विभाजन उपरांत एवं छत्तीसगढ़ राज्य की स्थापना के साथ मध्यप्रदेश के कोई भी कानून इस राज्य में प्रभावशील नहीं हैं। वैसे भी छत्तीसगढ़ में प्रभावशील पट्टापत्ति अधिनियम भी अतिक्रमित भूमि पर झुग्गी वारिसों को पट्टा जारी किये जाने से संबंधित है। आवेदक को भूमि का पट्टा उपरोक्त वर्णित अधिनियम के तहत नहीं दिया गया है वरन् राजस्व पुस्तक परिपत्र के खंड 4 क्रमांक 1 के विद्यमान प्रावधानों के तहत नगरीय क्षेत्रों में भवन हेतु पट्टा प्रदाय किया गया है। अतः उक्त अधिनियम के प्रावधान प्रश्नाधीन भूमि एवं प्रकरण में लागू नहीं हो सकते हैं।

आवेदक के द्वारा प्रस्तुत दस्तावेजों के अवलोकन से भी यह स्पष्ट है कि आवेदित संपत्ति उनके स्वर्गीय पिता सतपाल आ गौरीशंकर ढांड के द्वारा पंजीकृत विक्रय पत्र के माध्यम से 28/10/1964 में तत्कालीन पट्टाग्रहिता विक्रेता रूस्तम जी आ खुर्शेदजी कामा, मिनोचर आ खुर्शेदजी कामा एवं नोशिर्वान आ खुदादाद डुंगाजी से रु 1,23,000 में क्रय की गई है। विक्रेता रूस्तम जी आ खुर्शेदजी कामा, मिनोचर आ खुर्शेदजी कामा एवं नोशिर्वान आ खुदादाद डुंगाजी ने इसे 9/12/1940 को इसे रु 25000 में मूलवंद बागड़ी वगैरह से कय की है। पट्टा शासन एवं पट्टाग्रहिता के मध्य एक अनुबंध है। नजूल भूमि के पट्टे के प्ररूप एफ एवं एच के शर्तों में भूमि के पट्टांतरण में कोई प्रतिबंध नहीं हैं। यह विधि का स्थापित सिद्धांत है कि अंतरिती उसी स्वत्व का अंतरण कर सकता है जो उसको अंतरण के वक्त प्राप्त है, अर्थात् भूमि पर यदि अंतरिती का स्वत्व पट्टेदार का है तो क्रेता को भी पट्टे पर ही भूमि प्राप्त होगी। यह स्वीकृत तथ्य है कि भूमि शासन के स्वामित्व की है जिसे शासन ने पट्टे पर विक्रेता को प्रदत्त की थी, जिसके पट्टेधारी अधिकार का अंतरण विक्रेता के द्वारा सतपाल आ गौरीशंकर ढांड को किया गया है। अतः यह आपत्ति भी स्वीकार नहीं की जा सकती कि भूमि शासन की है इसलिये अंतरित नहीं की जा सकती।

प्रकरण में आपत्तिकर्ताओं के द्वारा विक्रय पत्र को कूटरचित होने के संबंध में आपत्ति की गयी है। यह उल्लेखनीय है कि यह आपत्ति विक्रेता या उनके किसी वारिस, जो प्रकरण में हितबद्ध हो सकते हैं, के द्वारा नहीं की गयी है। आपत्तिकर्ताओं ने इसे सार्वजनिक संपत्ति बताते हुये आपत्ति की है। यह सत्य है कि भूमि का स्वत्व शासन का है लेकिन पट्टे पर यह आवेदक के परिवार के आधिपत्य एवं उपभोग में वर्ष 1964 से है। अतः यह सार्वजनिक उपयोग की भूमि नहीं है इसलिए आपत्तिकर्ताओं का इस भूमि में कोई हित निहित नहीं है। आवेदक का यह तर्क भी स्वीकार किये जाने योग्य है कि भारतीय साक्ष्य

F



शुद्धि का विवरण

उत्पाद नं. - खाल नं. - रकबा
 15 - 17/39 - 37000 वर्ग फु.



(Signature)
 Revenue Inspector
 Nazul Raipur (C.G.)

(Signature)
 अपर कलेक्टर
 रायपुर (छ.ग.)

(Signature)
 नजूल अधिकारी
 रायपुर (छ.ग.)

(Signature)
 तहसीलदार (नजूल)
 रायपुर (छ.ग.)



(Signature)
 23/11/2021
 मुख्य अधिकारी
 निवासी का कार्यालय
 रायपुर (छ.ग.)

5730
12/11/12
25/11/12

I

फार्म "अ"

(परिपत्र दो-1 की कण्डिका 6 देखिये)

राजस्व आदेश-पत्र (रेवेन्यू ऑर्डर शीट)

नजूल अधिकारी रायपुर के न्यायालय में मामला क्रमांक 250 सन् 2010-11

विषय नामांतरण मामले की श्रेणी अ-20(3) बन्दोबस्त क्रमांक-----पटवारी हल्का क्रमांक-----तहसील
 रायपुर कलेक्टर का क्रमांक-----सन् 2007 अनुविभागीय अधिकारी का क्रमांक-----सन् 2007
 तहसीलदार का क्रमांक-----सन् 2007 नायब तहसीलदार का क्रमांक-----सन् 2010-11



आदेश अथवा
कार्यवाही
की तारीख
और स्थान

पीठासीन अधिकारी के हस्ताक्षर सहित
आदेश अथवा कार्यवाही

जहाँ आवश्यकता हो
पक्षों अथवा वकीलों
के हस्ताक्षर, आदेशों
का पालन करने
वाले लिपिक के संक्षिप्त
हस्ताक्षर और
ऐसे पालन की तारीख

(1)

(2)

(3)

12/10

आवेदक श्री सतपाल ढांड पिता गौरीशंकर ढांड कर्ता
 आफ सतपाल ढांड (हिन्दू अविभाजित परिवार) निवासी रायपुर
 की ओर से अधिवक्ता श्री रविन्द्र मिश्रा द्वारा इस आशय का
 आवेदन पत्र प्रस्तुत किया गया है कि मोहल्ला सिविल स्टेशन
 रायपुर स्थित नजूल भूमि ब्लाक नंबर-15 प्लॉट नंबर 17/39
 क्षेत्रफल 37000 व.फु. आवासीय प्रयोजन हेतु श्रीमती राजकुमारी
 ढांड पति सतपाल ढांड के नाम पर पट्टा अवधि 31/03/2022
 तक दर्ज है । पट्टाधारक श्रीमती राजकुमारी ढांड की मृत्यु
 दिनांक 07/09/2007 को हो चुकी है । उक्त भूमि आवेदक
 के नाम पर दर्ज किए जाने में मृतक दर्ज पट्टेदार तथा
 आवेदक के पुत्र पुत्रियों द्वारा सहमति पत्र दिया गया है । अतः
 छ.ग. भू-राजस्व संहिता, 1959 की धारा-110 के तहत
 अपना नाम नजूल अभिलेख में दर्ज किए जाने निवेदन किया
 है । आवेदन पत्र के समर्थन में सहमति पत्र की छायाप्रति
 प्रस्तुत किया है ।

- 2- प्रकरण पंजीबद्ध किया जावे ।
- 3- तलवाना जमा किए जाने पर ईशतहार का प्रकाशन दैनिक
सनाचार पत्र में कराई जावे ।
- 3- राजस्व निरीक्षक नजूल से प्रतिवेदन प्राप्त किया जावे ।


मा.दि. 02/11/2011

राज्य प्रतिलिपि
नजूल अधिकारी
रायपुर
मुख्य प्रतिलिपिकार
जिलाध्यक्ष का कार्यालय
रायपुर (छ.ग.)



21/11/2011

461




पट्टे पर आबंटित शासकीय भू-खण्ड का भूमिस्वामी हक में परिवर्तन विलेख

RD 14/10

राजस्व प्रकरण क्रमांक 56/अ20(3)2020-2021

1. श्री विवेक कुमार ढांड पिता सतपाल ढांड, रंजना ढांड, अरुणा ढांड, साधना ढांड सभी पिता सतपाल ढांड द्वारा आम मुख्याार विवेक ढांड आ सतपाल ढांड सभी निवासी सिविल लाईन रायपुर को नगर रायपुर तहसील रायपुर जिला रायपुर छत्तीसगढ़ में स्थित भू-खण्ड ब्लॉक नंबर 15 प्लॉट नं 17/39 आनलाईन प्लॉट नं. 17/39 क्षेत्रफल 37000.00 वर्गफीट राज्य शासन से गैर रियायती दर पर स्थायी पट्टा आवंटित किया गया है।
2. राज्य शासन के परिपत्र क्रमांक एफ-4-07/सात-1/2019 नवा रायपुर, अटल नगर दिनांक 11.09.2019 के अनुसार नगरीय क्षेत्र में आवंटित स्थायी पट्टे की भूमि को भूमिस्वामी हक में परिवर्तन किये जाने के संबंध में निर्देश जारी किये गये है।
3. जिला रायपुर के लिये वर्ष 2019-2020 एवं 2020-2021 के गाइड लाइन दर अनुसार क्षेत्र वार्ड नंबर/सरल नं 42/1 के लिये गाइड लाइन दर रु 3383.00 है। इस प्रकार कंडिका-1 में उल्लेखित भू-खण्ड का वर्तमान बाजार मूल्य रूपये 12,51,71,000.00 होगा। अतः कंडिका-1 में उल्लेखित भू-खण्ड के बाजार मूल्य का 2 प्रतिशत रूपये 25,03,420.00. Rupees TwentyFive Lakh Three Thousand Four Hundred Twenty Only होता है।
4. श्री विवेक कुमार ढांड पिता सतपाल ढांड, रंजना ढांड, अरुणा ढांड, साधना ढांड सभी पिता सतपाल ढांड द्वारा आम मुख्याार विवेक ढांड आ सतपाल ढांड द्वारा कंडिका-1 में वर्णित भू-खण्ड को पट्टे की भूमि को भूमिस्वामी हक में परिवर्तन हेतु कंडिका-3 में उल्लेखित शासन द्वारा निर्धारित राशि रूपये 25,03,420.00, Rupees TwentyFive Lakh Three Thousand Four Hundred Twenty Only चालान क्रमांक 034101105 दिनांक 15/2/2021 के द्वारा राज्य कोष में जमा करा दी गई है।
5. राज्य शासन के परिपत्र क्रमांक/एफ-04-07/सात-1/2019 नवा रायपुर, अटल नगर, दिनांक 26 अक्टूबर 2019 के अनुसार स्थायी पट्टे की भूमि को भूमिस्वामी हक में परिवर्तन हेतु कंडिका-3 में उल्लेखित निर्धारित राशि श्री विवेक कुमार ढांड पिता सतपाल ढांड, रंजना ढांड, अरुणा ढांड, साधना ढांड सभी पिता सतपाल ढांड द्वारा आम मुख्याार विवेक ढांड आ सतपाल ढांड के द्वारा जमा कर दी गई है अतः-



W. G. G. G.

राज्य प्रतिलिपि
23/3/2021
मुख्य प्रतिनिधिकार
जिला रायपुर के कार्यालय
रायपुर (छ.ग.)